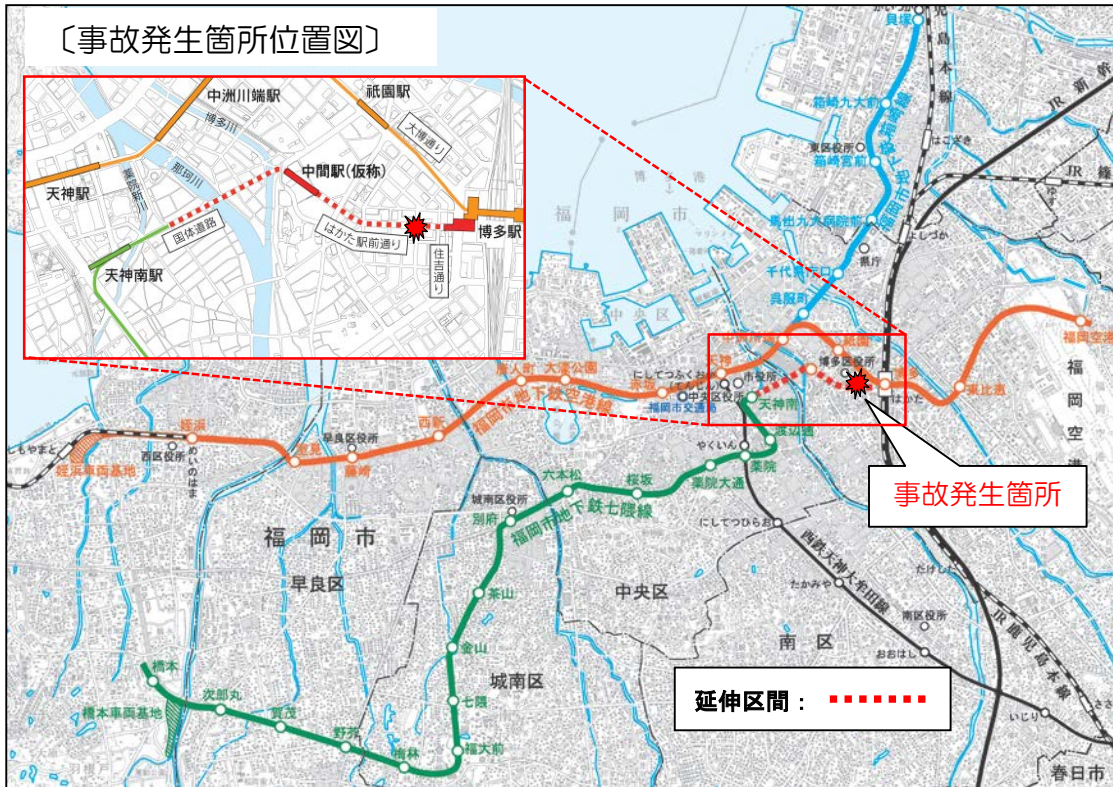
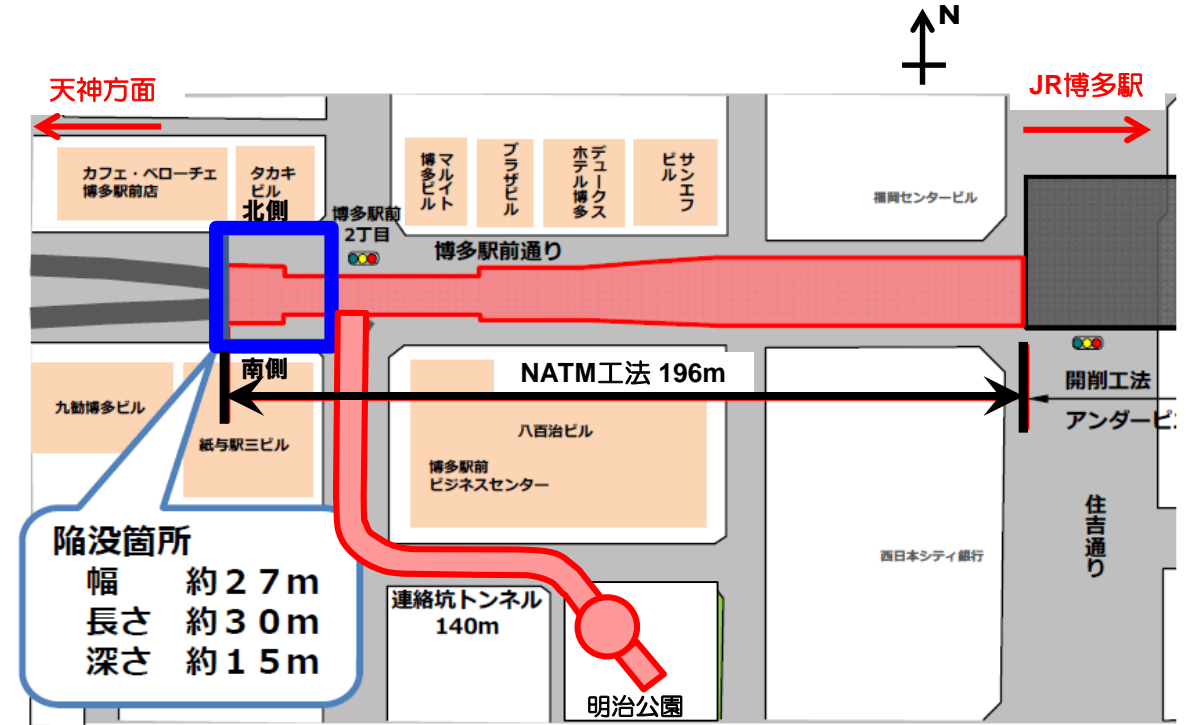


# 事故発生状況

〔事故発生箇所位置図〕

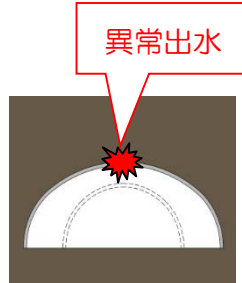


〔陥没箇所平面図〕

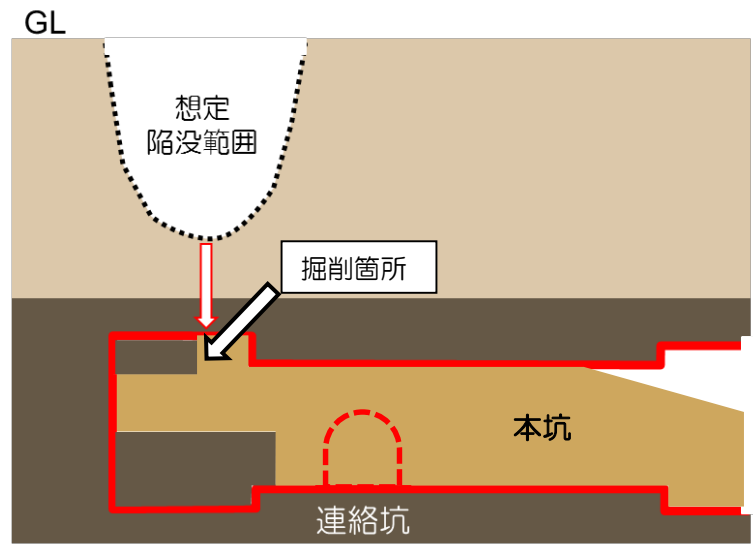


〔陥没事故発生までの経緯〕

- 平成28年11月8日（火）
- 0：40頃 No103基掘削開始
- 4：25頃 連続的な肌落ち，AGF鋼管間の部分的な肌落ち
- 4：50頃 切羽天端からの異常出水（最初は濁り水）  
0.25m<sup>3</sup>程度の黒色塊が落下，水と砂が大量に押し寄せる  
重機を切羽後方へ，退避指示
- 5：00頃 全員地上へ退避完了
- 5：05頃 車両等の進入禁止措置開始【5：10頃 措置完了】
- 5：15頃 舗装クラック発生【陥没事故発生】
- 5：20頃 道路南側陥没
- 5：30頃 道路北側陥没
- 7：20頃 道路中央陥没



〔陥没箇所縦断面図〕



〔陥没箇所横断面図〕

